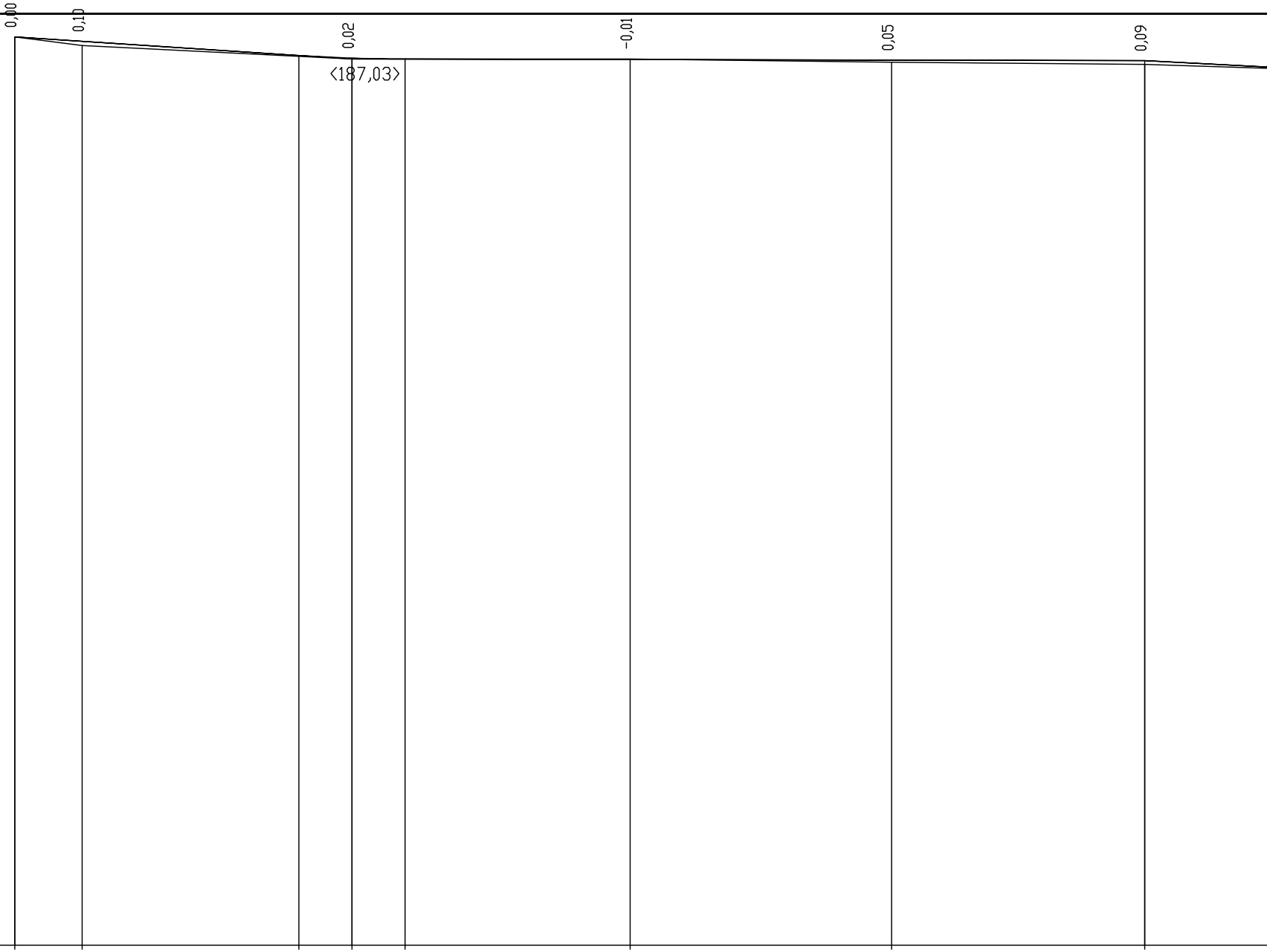
0,00
0,10
0,02
<187,03>
-0,01
0,05
0,09

Skala pionowa 1:100
Skala pozioma 1:500

PP=166,00

RZĘDNE NIWELETY	187,55	187,45	187,11	187,05	187,03	187,02	187,00	186,99
ELEMENTY NIWELETY	I=-1,300% L=33,71m		R=1000,00 T=6,29 B=0,02		I=-0,043% L=87,71m			
RZĘDNE TERENU	187,55	187,35		187,03		187,03	186,95	186,90
ELEMENTY TRASY W PLANIE								
ODLEGŁOŚCI	0,00	8,00	33,71	40,00	46,29	73,00	4,00	34,00
KILOMETRY I HEKTOMETRY	0 0						1	

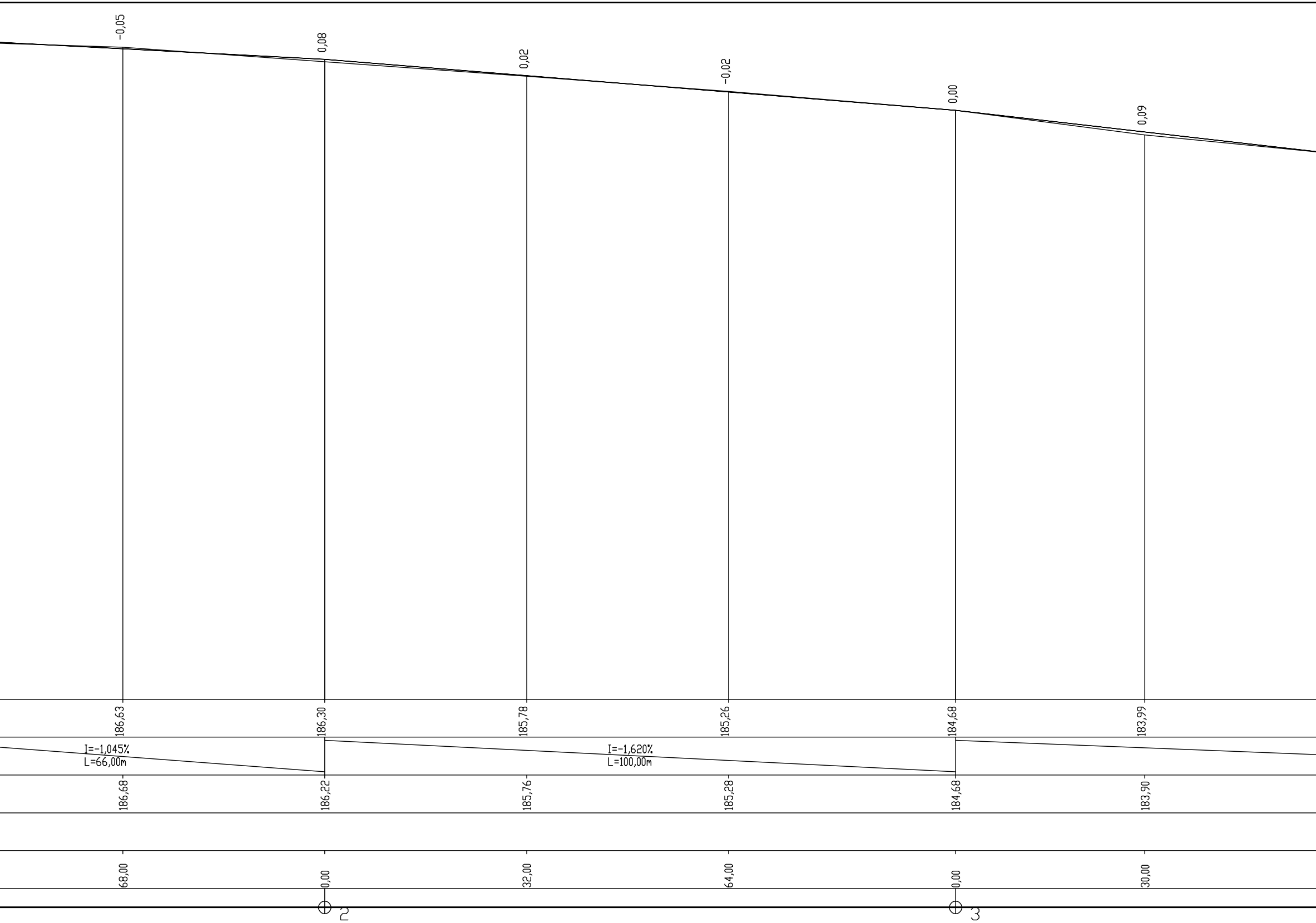
-0,05
0,08
0,02
-0,02
0,00
0,09
186,63
186,30
185,78
185,26
184,68
183,99
I=-1,045%
L=66,00m
I=-1,620%
L=100,00m
186,68
186,22
185,76
185,28
184,68
183,90
68,00
0,00
32,00
64,00
0,00
30,00
2
3

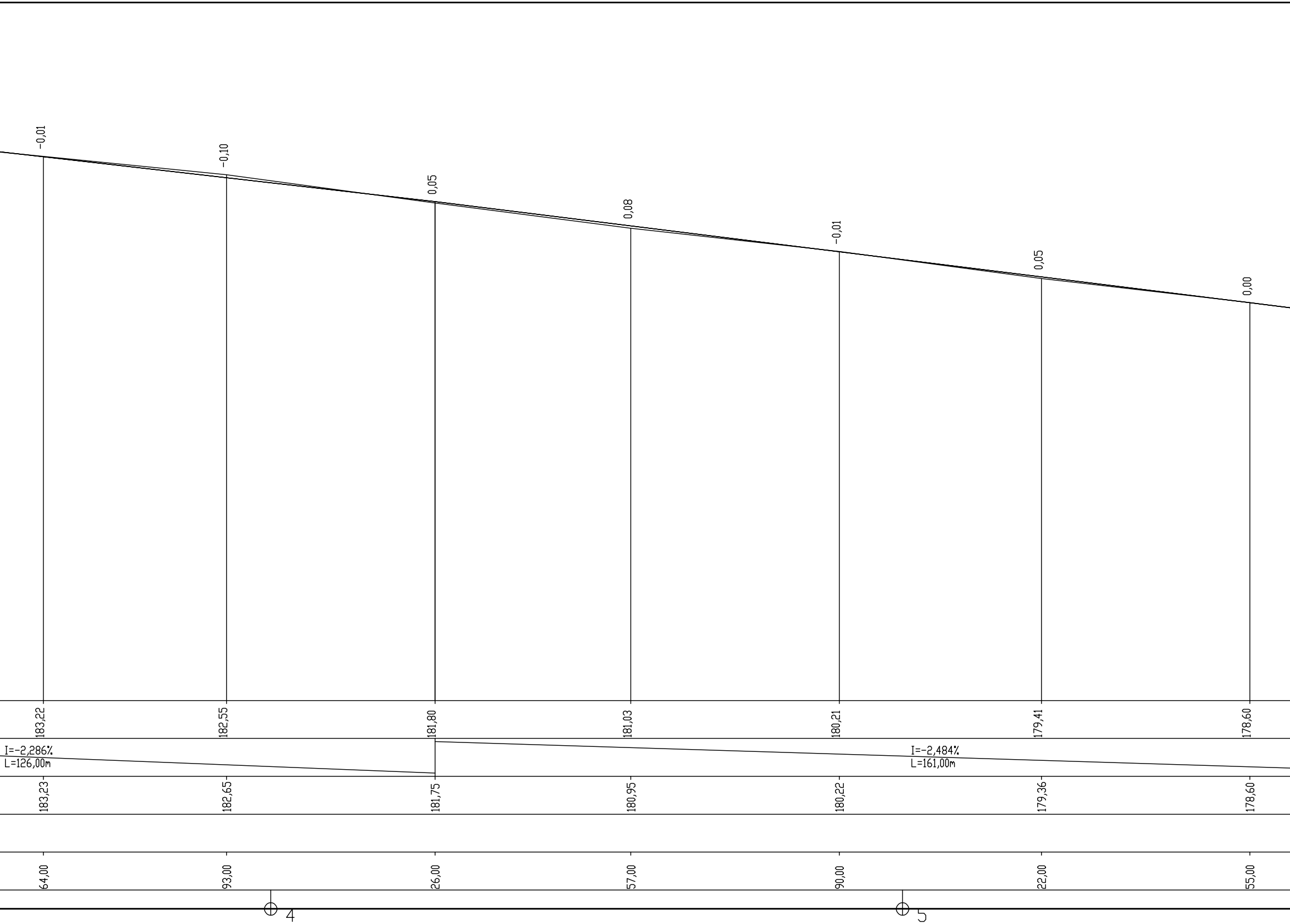
-0,01
-0,10
0,05
0,08
-0,01
0,05
0,00
183,22
182,55
181,80
181,03
180,21
179,41
178,60
I=-2,286%
L=126,00m
I=-2,484%
L=161,00m
183,23
182,65
181,75
180,95
180,22
179,36
178,60
64,00
93,00
26,00
57,00
90,00
22,00
55,00
4
5

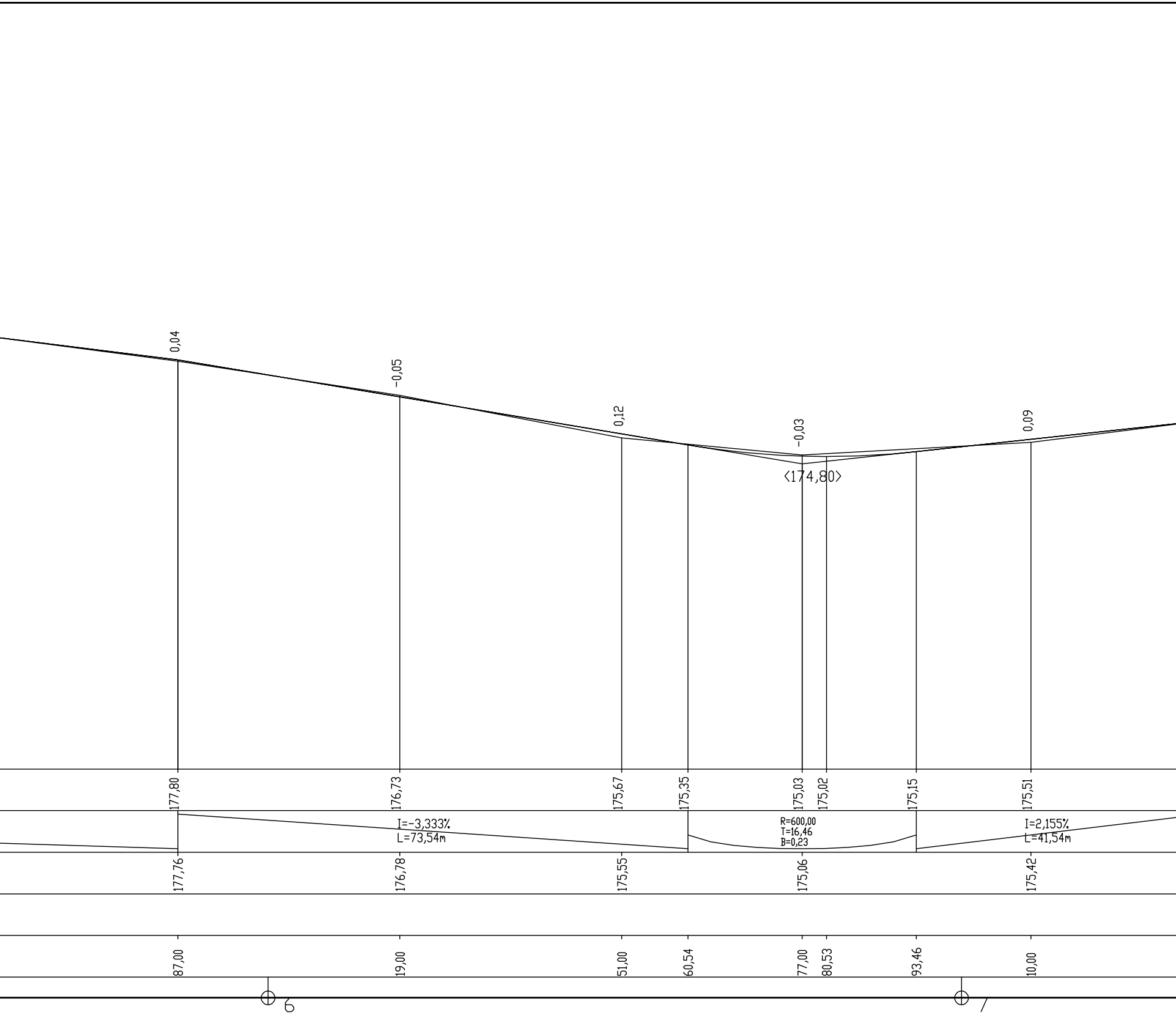
0,04
-0,05
0,12
-0,03
0,09
<174,80>
177,80
176,73
175,67
175,35
175,03
175,02
175,15
175,51
I=-3,333%
L=73,54m
R=600,00
T=16,46
B=0,23
I=2,155%
L=41,54m
177,76
176,78
175,55
175,06
175,42
87,00
19,00
51,00
60,54
77,00
80,53
93,46
10,00
6
7

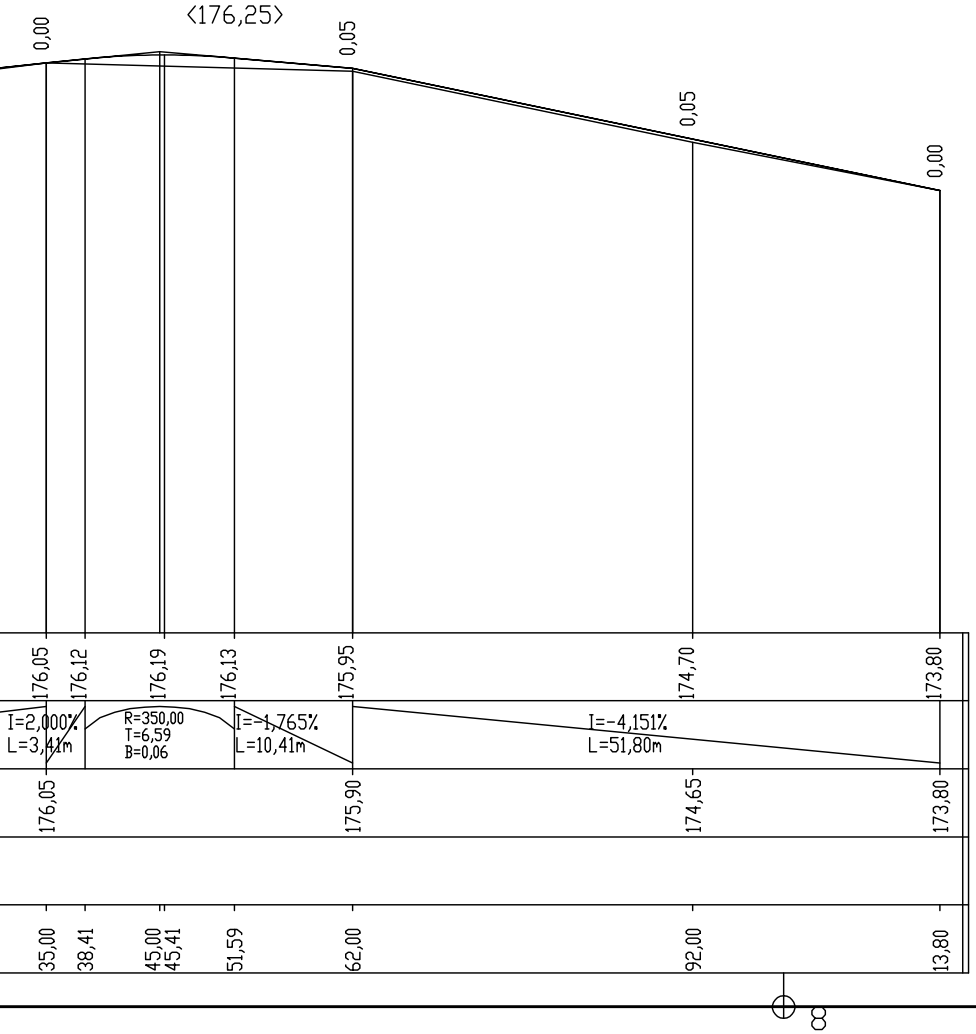
‹176,25›
0,00
0,05
0,05
0,00
176,05
176,12
176,19
176,13
175,95
174,70
173,80
I=2,000%
L=3,41m
R=350,00
T=6,59
B=0,06
I=-1,765%
L=10,41m
I=-4,151%
L=51,80m
176,05
175,90
174,65
173,80
35,00
38,41
45,00
45,41
51,59
62,00
92,00
13,80
8

MIASTOPROJEKT ŁĘCZYCA
99-100 ŁĘCZYCA
DWORCOWA 28/7
TEL. 698-440-277
FAX 24/721-29-60

Przebudowa drogi gminnej w Sosnowcu

Inwestor: Gmina Stryków
ul. Kościuszki 27
95-010 Stryków

Rysunek: Profil podłużny

data:
nr umowy:
rys./ark.:
skala: 1:100/500

Projektant:
mgr inż. Paweł Jankowski
uprawnienia budowlane do projektowania
bez ograniczeń w specjalności drogowej
[illegible]